

MÜNNERSTADT





Städtebauliches
Entwicklungskonzept

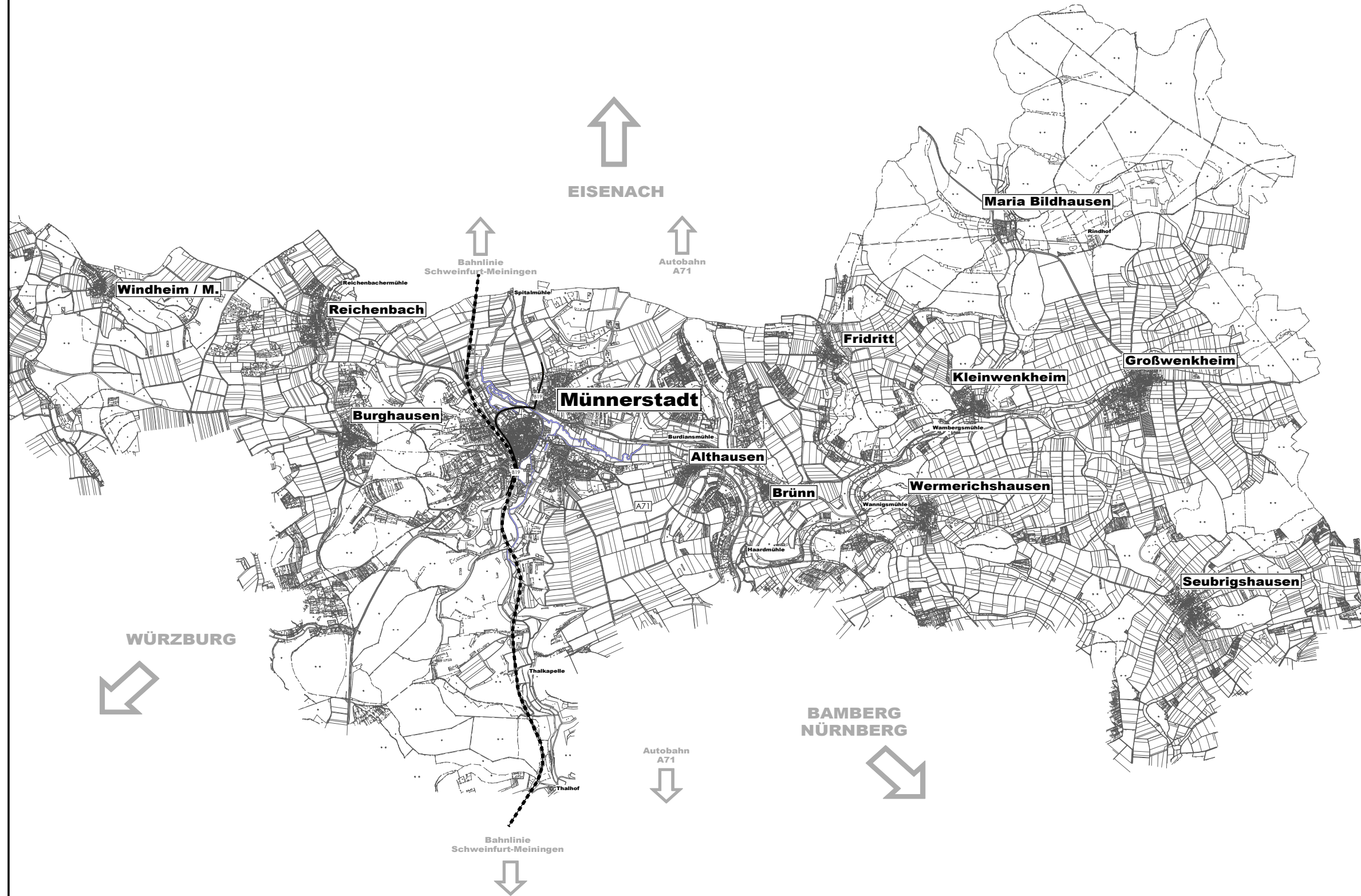


Regionale Situation

Plan 1
Lage im Raum

Planzeichen Grundkarte

-  Flurstücksgrenzen
-  Bebauung
-  Gewässer
-  Bahnlinie



Maßstab 1:60 000

November 2010



Augustusbürger Str. 22 09111 Chemnitz
Tel.: 0371 / 52050 - 0

MÜNNERSTADT





Städtebauliches Entwicklungskonzept







Innerstädtische Situation

Plan 2
Wohnungsl Leerstand

Legende

-  leerstehende Gebäude
Wohnungsl Leerstand
-  teilweise leerstehende Gebäude
Wohnungsl Leerstand
-  Sanierungsgebiete
-  Gebietsabgrenzung
kommunales Förderprogramm

Planzeichen Grundkarte

-  Flurstücksgrenzen
-  Bebauung
-  Gewässer
-  Bahnlinie

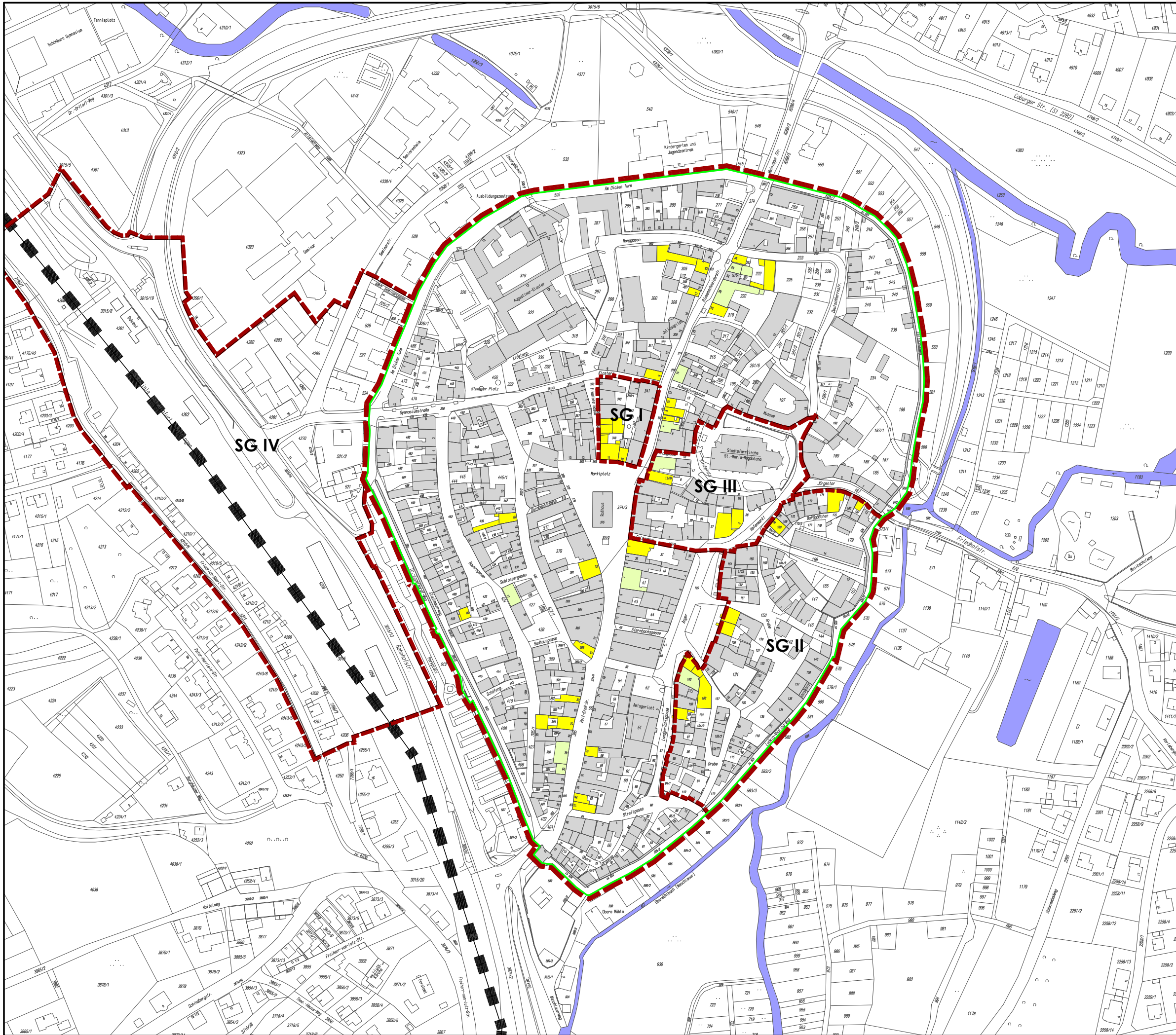
Maßstab 1:3000



November 2010



Augustusbürger Str. 22 09111 Chemnitz
Tel.: 0371 / 52050 - 0



MÜNNERSTADT




Städtebauliches Entwicklungskonzept







Innerstädtische Situation

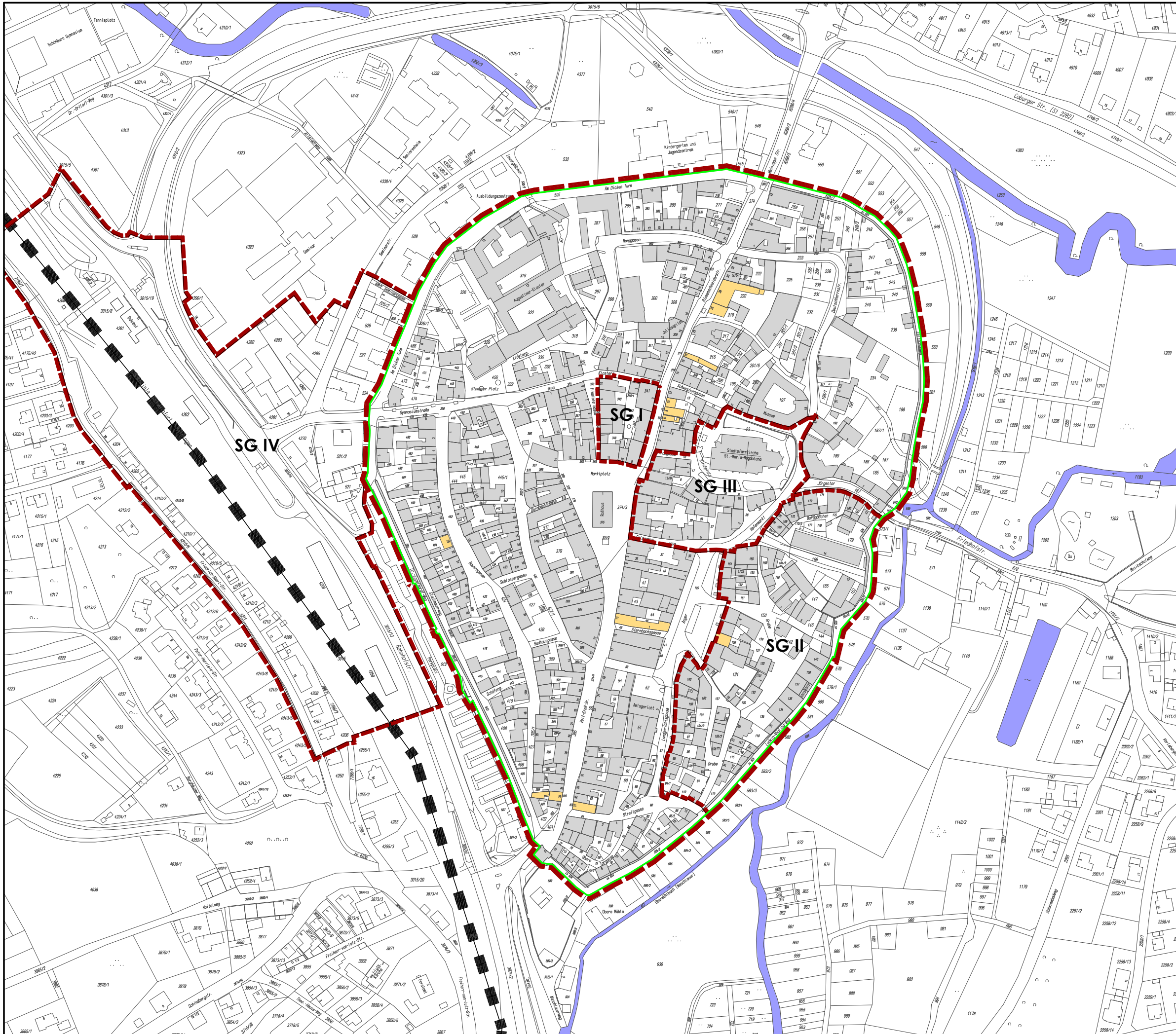
Plan 3
Gewerbeleerstand

Legende

-  Gewerbeleerstand
-  Sanierungsgebiete
-  Gebietsabgrenzung
kommunales Förderprogramm

Planzeichen Grundkarte

-  Flurstücksgrenzen
-  Bebauung
-  Gewässer
-  Bahnlinie



Maßstab 1:3000

November 2010



Augustusbürger Str. 22 09111 Chemnitz
Tel.: 0371 / 52050 - 0

MÜNNERSTADT





Städtebauliches
Entwicklungskonzept







Gesamtstädtische Situation

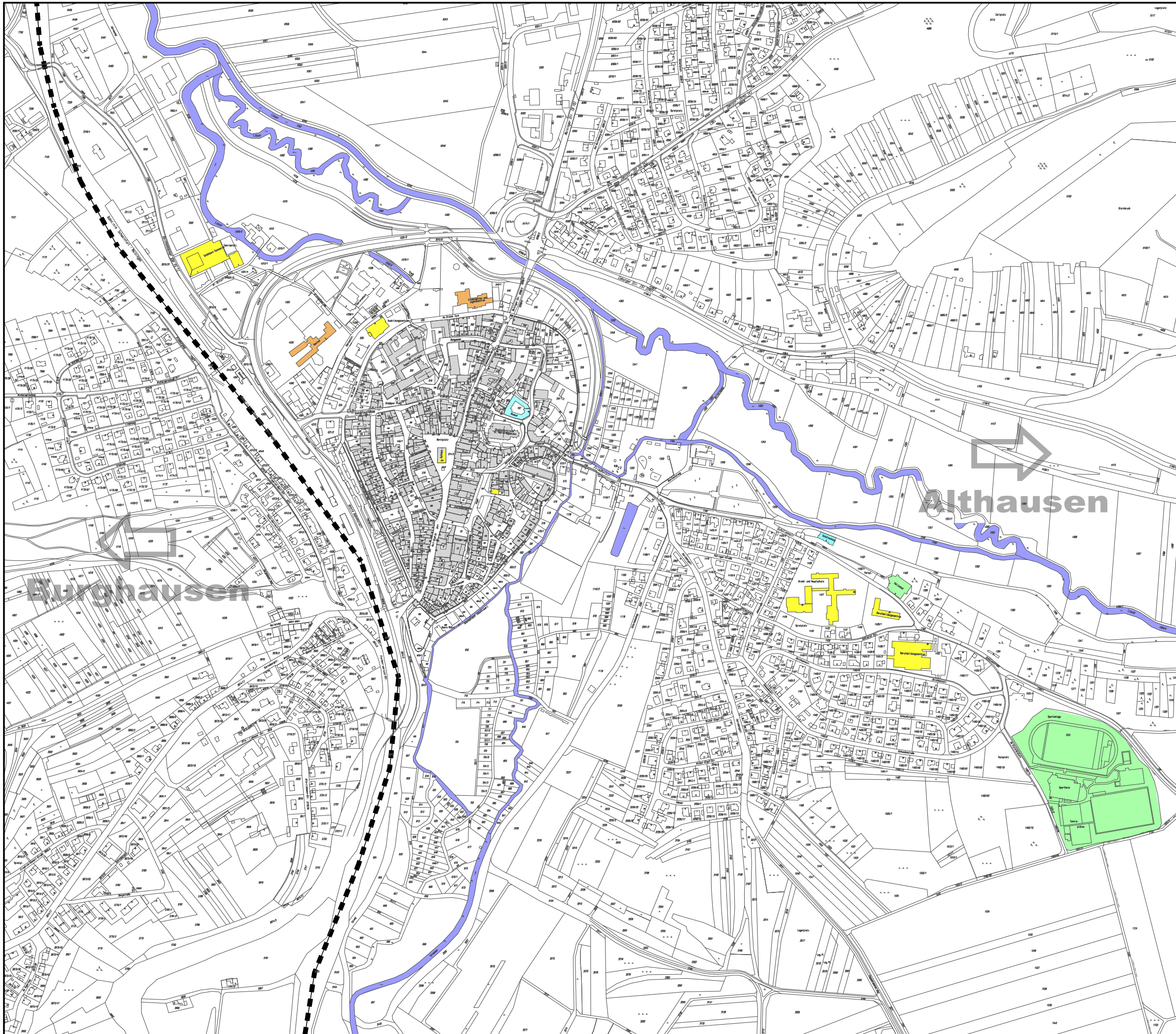
Plan 4
Infrastruktur

Legende

-  Kindergarten / Hort
-  Schulen
-  Sportanlagen
-  kulturelle Einrichtungen

Planzeichen Grundkarte

-  Flurstücksgrenzen
-  Bebauung
-  Gewässer
-  Bahnlinie



Maßstab 1:7000

November 2010



Augustusbürger Str. 22 09111 Chemnitz
Tel.: 0371 / 52050 - 0

MÜNNERSTADT











Städtebauliches
Entwicklungskonzept







Gesamtstädtische Situation

Plan 5
Schwerpunktbereich des Stadumbaus

Legende

-  Gebietsfestsetzung bzw. -grenzen
-  Heimatspielhaus
-  Marktplatz und Hauptverkehrsstraße
-  geplante Entlastungsstraße "Karlsberganbindung"
-  Stenayer Platz
-  Fränkischer Hof / Mariananstalt
-  Brachfläche ehem. Gärtnerei
-  Parkflächen Bahnhofsgelände
-  Hallenbad
-  Parkflächen Innenhof Seminar

Planzeichen Grundkarte

-  Flurstücksgrenzen
-  Bebauung
-  Gewässer
-  Bahnlinie

Maßstab 1:7000



November 2010



Augustusbürger Str. 22 09111 Chemnitz
Tel.: 0371 / 52050 - 0

